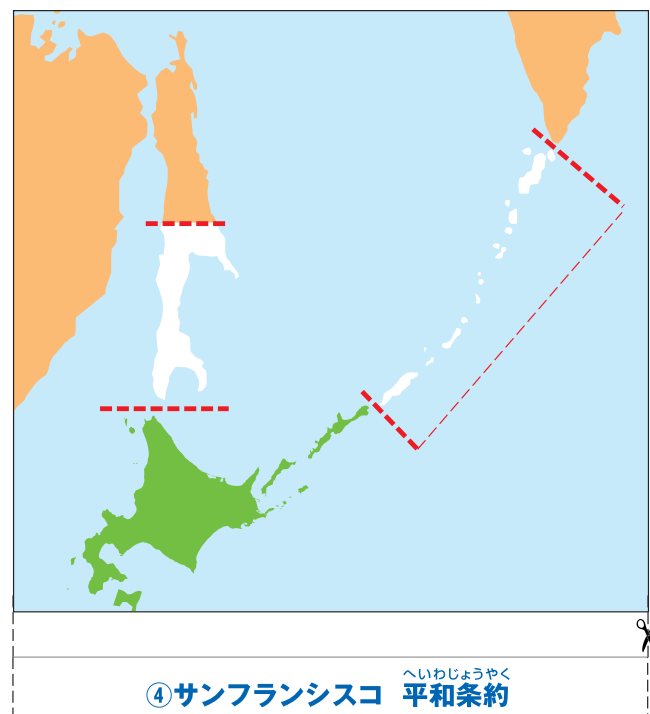
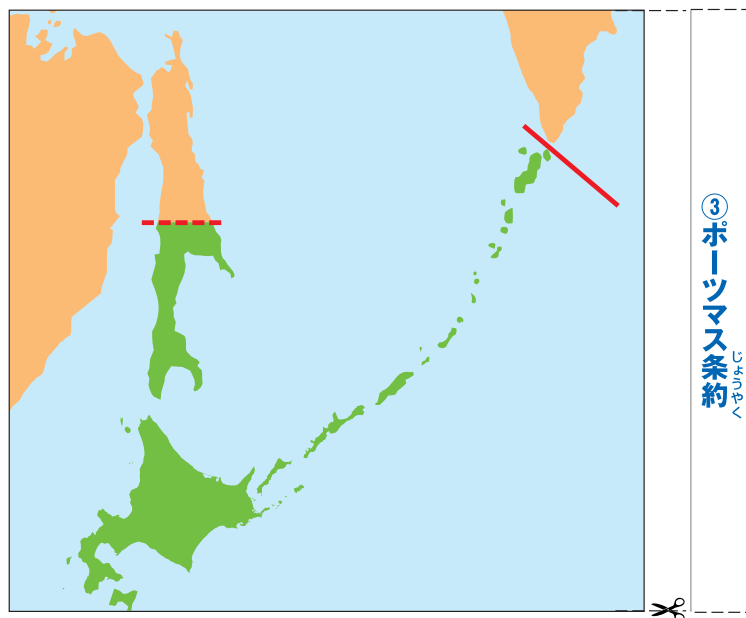
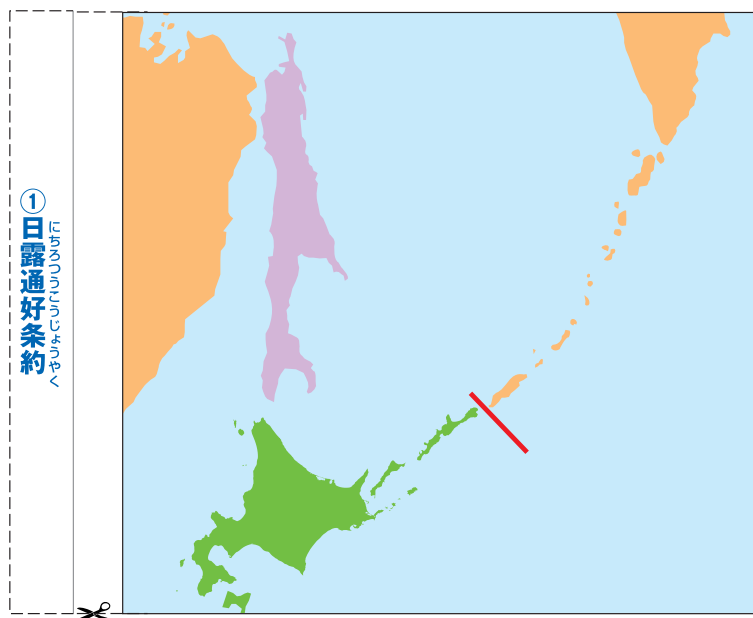


6ページの白地図に重ねてたしかめよう。



4つの図を番号順に重ねて、領土の移り変わりをたしかめましょう。
北方四島は、ずっと日本の領土だったことがわかると思います。
(切り取って同じ番号のところに貼っておくとよいでしょう)