

北方領土って どんなところ？

小学生用北方領土学習資料

2024年版

ちゃ ちゃ だけ
爺爺岳

しこ たん とう
色丹島

し ぼつ とう
志発島

すいしょうとう
水晶島

かい がら じま とう だい
貝殻島灯台

の さつ ぶ みさき
納沙布岬



▲こちらから北方領土
の動画が見られます

みなさんで北方領土について学習してみましょう!!

納沙布岬から望む北方四島の島々

みんなで北方領土の
自然や歴史を調べて
みよう。



元島民のお話 (根室市在住・鈴木咲子さん)

私は昭和13年、^{えとろふとう}択捉島に生まれて小学4年生まで暮らしました。^{はぼまいぐんとう}歯舞群島・^{しこたんとう}色丹島・^{くなしりとう}国後島・^{えとろふとう}択捉島の北方四島は、昔、日本人が開拓して住むようになったところですよ。

昭和20年8月15日に第二次世界大戦が終わりましたが、そのあと8月28日にソ連(今のロシアなど)の軍隊が私の住む^{えとろふとう}択捉島に上陸してきました。

そして、日本人は島から追い出され長い年月が過ぎた今でも返してくれないままなのです。

では、北方領土について
調べてみましょう。

北方領土とは

こんなに近い北方領土

北方領土の位置

北方領土とは、北海道本島の北東の海上に連なっている歯舞群島、色丹島、国後島、択捉島のことをいいます。

こんなに近いんだね。



※赤数字は本土（北海道、本州、四国、九州）から各島への最短距離



こんなに大きい北方領土

自分の町とくらべよう

歯舞群島	95 km ² ※
色丹島	249 km ²
国後島	1,489 km ²
択捉島	3,167 km ²

計 5,003 km²※

注)国土地理院データ (R5.10.1現在、小数点以下四捨五入)
注)※印の面積には周辺の小さな島の面積を含んでいます。



こんなに大きいんだね…

北方領土
5,003km²

おもな島と比べよう

島名	面積 (km ²)
礼文島 (北海道)	81
奥尻島 (北海道)	143
利尻島 (北海道)	182
徳之島 (鹿児島県)	248
淡路島 (兵庫県)	592
奄美大島 (鹿児島県)	712
佐渡島 (新潟県)	855
沖縄本島 (沖縄県)	1,208

注)国土地理院データ (R5.10.1現在、小数点以下四捨五入)

北海道本島、本州、四国、九州を除くと、択捉島は日本で一番大きく、国後島は二番目に大きな島になるんだね。



あなたの町と比べよう

ほかの県と比べよう

県名	面積 (km ²)
福岡県 (四島合計に近い広さ)	4,988
千葉県 (四島合計に近い広さ)	5,157
鳥取県 (択捉島に近い広さ)	3,507
大阪府 (国後島に近い広さ)	1,905
香川県 (国後島に近い広さ)	1,877

注)国土地理院データ (R5.10.1現在、小数点以下四捨五入)

市町村名	市・町・村
面積	
人口	人
主な産業	
自然の特色	

北方領土の自然とむがしの暮らし 人口

各島の人型は1945年当時の人口。

第二次世界大戦が終わるまで北方領土の4つの島には、1万7,291人の人々が住んでいました。この中には、みなさんと同じ小学生もたくさんおり、小学校が39校もありました。



色丹島色丹村チボイの少年たち



歯舞群島 志発島のかんづめ工場



エトピリカ



ホタテ貝





シャチ

自然



元島民のお話

薬取村はサケ・マス・カニ・タラ・ノリなどが毎年たくさんとれて、函館・青森・秋田の方から出稼ぎの人たちが来ると400人足らずの村の人口が1,000人以上になるんです。

たくさんの魚が尾を振りながら川をのぼってゆくので、川が煮えたつているように見えたものです。

北方領土の島々には、たくさんの動物たちが住んでいます。キタキツネ、アザラシ、オットセイ、トドなどのほか、国後島、択捉島は、森林資源に恵まれていてヒグマも住んでいます。

また、エトピリカ、エゾライチョウ、オジロワシなどのめずらしい鳥も多く見かけます。北方領土のまわりの海は、寒流と暖流が接しているため世界の三大漁場のひとつに数えられています。特にサケ、マス、タラ、タラバガニ、ハナサキガニ、コンブ、ウニ、ホタテなどの宝庫です。

貴重な動物がいたり、
いろんな種類の魚が
捕れたりしたんだね。



え ころふ 択捉島



3,608人



オジロワシ



ラッコ



オットセイ

にし ひとかつがやま
▲西単冠山
1,629m

エゾライチョウ



ゴマフアザラシ



タラバガニ

親潮

(千島海流)

人々の生活



元島民のお話

みなさんは今どんな遊びをしていますか。

あの頃の島の子どもたちは、とにかく外で遊ぶことしかなかったですよ。

夏は川や海で釣りをして、女の子はなわとび、ままごと、2年生頃になると針をもって、残り布でお人形をつくり、着せ替えをして遊びました。秋にはハマナス、ガンコウラン、岩ツツジなどの木の実・草の実を採りジャムにしたりおやつがわりに食べたりしました。山や川、海がすばらしい遊び場でした。

冬はとてもきびしいです。吹雪の日が多く電気、ガス、水道もありません。今の生活と比べると不便だと思うかもしれませんが、島の人たちは仲良く、平和に暮らしていました。




家族一緒にマスの塩蔵加工をする (択捉島留別村)




国後神社の祭礼

北方領土はむかしから日本の領土



①千島列島や北方領土には、北海道と同じようにアイヌの人たちが住んでいました。



②蝦夷地（北海道）を松前藩がおさめるようになると、アイヌの人たちとの交易（産物と産物の交換）が盛んに行われるようになりました。



③1644年（正保元年）、江戸幕府は、「正保御国絵図」を作りましたが、この地図には「クナシリ」「エトホロ」などと名のつけられた島々が書かれています。

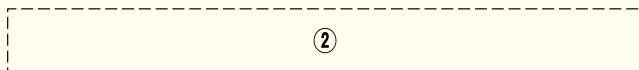


④1798年（寛政10年）、江戸幕府は、蝦夷地調査隊を派遣し、択捉島の岬に「大日本恵登呂府」という、日本の領土であることを証明する標柱を建てました。

国際的なきまりはどうなっているの

① 日露通好条約 1855年（安政元年）

江戸時代の終わりごろになるとロシアが日本との取り引きを求めてくるようになり、北方領土の周りで事件も起きたため、話し合いの結果、正式に日本とロシアの国境をウルップ島と択捉島の中間に決めました。
また、樺太は両国民の混住の地と決めました。



② 樺太千島交換条約 1875年（明治8年）

明治時代に入ると国境を決めていなかった樺太にロシア人が多く入ってきて争いが絶えなかったため、話し合いをして、樺太をロシア領とし、交換にウルップ島より北の島々（千島列島）全部を日本の領土とすることが決められました。



③ ポーツマス条約 1905年（明治38年）

1904年（明治37年）に日本とロシアの間で戦争が起こり（日露戦争）、戦争後の取り決めで樺太の南半分が日本の領土となりました。

④ サンフランシスコ 平和条約 1951年（昭和26年）

第二次世界大戦の後、日本は平和条約に調印し、南樺太・千島列島を放棄しましたが、歯舞群島、色丹島、国後島、択捉島の4島はもともと日本の領土ですから、放棄した千島列島にこの4島は含まれていません。



戦後の北方領土 北方領土でおこったこと

日本が降伏した（ポツダム宣言受諾）あと、ソ連軍は1945年（昭和20年）8月28日から9月5日までの間に北方領土を占拠し、その後、住んでいた日本人を島から立ち退かせました。



元島民のお話

ソ連人との生活が3年続いた昭和23年10月のある日、突然「この島から出て行きなさい」と命令が出されました。2,3時間の間に仕度をして、4kmほど歩かされ、銃をつきつけられながら船に寄せられ、行き先もわからないまま樺太（今のサハリン）に連れて行かれたのです。真岡という町の収容所に入れられました。そこでの食事は少しの黒パン、スープ、鯿の塩づけ…。毎日、そんな食事だったのでお年寄りや幼い子は栄養不足で歩けない人もいました。そのうち日本の船が迎えに来て函館に上陸しました。手おくれで死んだ友達がたくさんいました。みんな知人や親戚をたよって全国に散っていきました。それからの生活はとても苦しかったです。

漁船のだ捕と安全操業

ロシアは、北方領土の島々を含めて領海12海里を主張しています。日本の漁船がその周辺の海域に入ると、ロシアによる日本漁船のだ捕（つかまえること）や銃撃が後をたたず、だ捕された乗組員は抑留され、数年間も帰国することがゆるされないという人もいました。そこで北方領土付近での漁業について日本とロシアの国の間で話し合いが始まり、1998年（平成10年）に漁民が安心して操業できる約束がなされました。その後もより安全に漁ができるように話し合いを続けていますが、2006年（平成18年）には銃撃により若い漁師が死亡する事件も起き、だ捕もなくなりません。安全な操業は皆の願いです。

北方領土の返還実現に向けて

北方領土の返還要求運動は、1945年（昭和20年）に北方領土の元島民が中心となって根室ではじまり、その後、北海道から全国各地に広がりました。

1981年（昭和56年）には、全国からの募金によって、納沙布岬に北方領土の返還を願うシンボル像「四島のかけ橋」が建てられ祈りの灯があかあかと燃え続けています。

日本政府は1981年（昭和56年）、毎年2月7日を「北方領土の日」と決め、この日を中心に北方領土の問題を正しくわかってもらうための行事が開かれるようになりました。




現在は、「北方領土の日」以外にも、署名運動、北方領土パネル展、ポスターや標語の募集、弁論大会など、いろいろな活動が行われています。

この2月7日という日は、1855年（安政元年）「日露通好条約」が結ばれ、択捉島とウルップ島の間に国境が決められた意義ある日なのです。

がんばっている人が
たくさんいるんだね!

北方領土返還祈念シンボル像
“四島のかけ橋” 納沙布岬



北方領土へのお墓まいり・自由訪問

元島民のお話

島を追われて43年目の平成2年に初めて択捉島のお墓まいりに行けるようになりました。

私の小さい頃亡くなった父さん母さんのお墓は薬取村にあるのです。お墓まいりができるとなるととてもうれしかったです。はりきって村に行ってみたら60数軒あった住宅、お寺、神社、学校など全部こわされ、一面ハマナスが咲いているばかり…。両親のお墓も見当たりません。学校の門だけが淋しく残り、涙も出ないほどがっかりしました。



北方領土の島には、父や母、おじ、おばなどのお墓が残されており、お墓まいりをしたいという強い願いがかない、1964年（昭和39年）に歯舞群島の水晶島および色丹島、1966年（昭和41年）から国後島への墓参ができるようになりました。択捉島への墓参は、1990年（平成2年）にできるようになりました。

また、2017年（平成29年）からは航空機を利用した墓参も行われています。

このほか、1999年（平成11年）から元島民とその家族が故郷を訪れる北方四島への自由訪問が行われています。



北方領土との交流


北方四島交流事業

北方領土の問題を平和的に解決するためには、日本人と北方領土に住むロシアの人々がお互いに理解し合い友好を深めることが必要だということから、1992年(平成4年)に「北方四島交流(ビザなし交流)」が始まりました。

今までに日本人は14,356人が四島を訪問し、ロシア人は10,132人が日本を訪れて、交流が進められてきています。



この交流が続けられて
両国民の理解と友好が
深まるといひね。



※2020年(令和2年)と2021年(令和3年)は新型コロナウイルス感染症の影響により、また2022年(令和4年)と2023年(令和5年)はロシアによるウクライナ侵略の影響により、北方四島での墓参りや自由訪問、ビザなし交流を行うことができませんでした。

クイズ「北方領土」

1. 北方領土の島の名前は？
択捉島、島、
島、歯舞群島
2. 北方領土で一番大きな島はどこ？
島
3. 1855年、日口間で話し合いにより
正式に国境を決めた最初の条約は？
条約
4. このとき決められた国境は
択捉島と何島の間？
島
5. 納沙布岬から一番近い
北方領土までの距離はどのくらい？
 km
6. 北方四島の面積の合計は？
 km²



わからないことが
あったらここに
聞いてみよう。

北方領土について、少しわかってもらえましたか。ぜひ、これからもくわしく勉強してください。

北方領土についてくわしく書いた「小学生のよみもの」は北方同盟ホームページの「ダウンロードメニュー」から見ることができます。 <http://www.hoppou-d.or.jp>

【発行】

公益社団法人 北方領土復帰期成同盟 (略称：北方同盟)

〒060-0001 札幌市中央区北1条西3丁目3番地
敷島プラザビル3F

電話 011-205-6500

ファックス 011-205-6501

ホームページ <http://www.hoppou-d.or.jp>

Eメール hoppou-d@isis.ocn.ne.jp



関係団体

- 外務省 ○内閣府北方対策本部 ○北海道(北方領土対策本部)
- 1市4町(根室市、別海町、中標津町、標津町、羅臼町)
- (独)北方領土問題対策協会 ○(公社)千島歯舞諸島居住者連盟
- (公社)北方領土復帰期成同盟



第22回(2023年度)「北方領土の日」ポスターコンテスト
最優秀賞(小学校) 釧路市立愛国小学校 高橋 結愛さんの作品